

VILDMARKSVÄGEN

– en resa genom ett samiskt kulturlandskap



Foto: Karl Andrén.



Lejarfallet. Foto: Lotta Falk.



Foto: Frida Axelsson.



Foto: Torbjörn Thomsen.



Hällingsåfallet. Foto: Lars Johansson.

Fjällvandra på hjul i Jämtland och Lappland

Fjällen runt på hjul



Foto: segel.se.

Gör en praktfull 500 km lång resa genom oförglömliga vildmarker i den norra fjällvärlden.

Vildmarksvägens sträckning över Stekenjokk är öppen från början av juni till mitten av oktober.



Foto: Karl Andrén.


Vildmarksvägen är Sveriges högst belägna asfalterade väg och går över Stekenjokkplatån mellan Lappland och Jämtland. Hela Vildmarksvägen runt är ett oförglömligt äventyr på 500 kilometer och går genom de tre kommunerna Strömsund, Vilhelmina och Dorotea. Här får du uppleva allt från vidsträckt skogar och vackra sjöar till storslagen fjällvärld. Kör inte för fort, stanna ofta och njut!

Vägen byggdes under 1960-talet och gick i början under namnet Stekenjokkvägen. Det var intresset för gruvdrift som gjorde området känt.

I mitten av 1980-talet såg man en minskning av besökare i området. Då startade kommunerna projektet Vildmarksvägen över Stekenjokk, "Sveriges vackraste väg". Syftet med projektet var att marknadsföra djur, natur, vattenfall, kulturplatser, vandring och de lokala aktiviteterna.

Vildmarksvägen fick även en egen broschyr, karta och logga – samma logga är kvar än idag med sin fjälltopp och röda sol.

Under vintern är det mycket snö i området och en liten del av Vildmarksvägen är stängd. Men resten av Sveriges vackraste väg kan du uppleva hela året!

 **The Wilderness Road is Sweden's highest asphalt road, which crosses the Stekenjokk plateau between Lapland and Jämtland. Travelling the entire Wilderness Road is an unforgettable adventure of 500 km, passing through the municipalities of Strömsund, Vilhelmina and Dorotea. The road is open from early June until October.**

Built in the 1960s, the road was originally called the Stekenjokk Road. The area became well-known due to mining interests.

In the winter there is a lot of snow in the area and a small part of the Wilderness Road is closed. But you can enjoy the rest of Sweden's most beautiful road year-round!

Välkommen! Welcome! Buerie bäteme!

Skyddsvärt område

Förbjudet att beträda området på båda sidor av vägen (gulröd markering) mellan **10 juni och 10 juli**, undantag för vägbanan, parkeringsplatser och rastplatser. Även andra restriktioner kan förekomma. Se skyltning.

Special Protection Area

The area on both sides of the road is off limits (red and yellow sign) between 10 June and 10 July. Visitors are only permitted on the roadway and in parking spaces and picnic areas.

Pay attention to the signs.

Fakta Vildmarksvägen

Leipikvattnet–Klimpfjäll
 – är öppen från början av juni till mitten av oktober (orange kartmarkering).
 – open from the beginning of June to middle of October (orange marking on the map).
Info: Trafikverket +46 771 192 19 21 .

Avståndstabell / Distance table	
Hela rundan, entire round tour	500 km
Strömsund–Gäddede–Vilhelmina	370 km
Strömsund–Gäddede	132 km
Gäddede–Stekenjokkplatån	87 km
Gäddede–Saxnäs	139 km
Vilhelmina–Strömsund	130 km
Dorotea–Borgafjäll	115 km



Teckenförklaring / Legend

- 1** = Förklaring/explanation Visit Vildmarksvägen.
- = Bensin, gasoline.
- = Boende, accomodation.
- = Raststuga, shelter.
- = Trafikverkets rastplats, rest area.
- = Livsmedel, food.
- = Ställplatser, motorhome spaces.
- = Laddstationer, charging stations.
- = Militär skans, military redoubt.
- +** = Kyrka, church.
- = Vildmarksvägen (asfalterad väg, asphalt road).
- = Björnvägen (grusväg, gravel road).
- = Leder för cykling- och vandring. Cycling and hiking trails.

Håll dig på vägen

Det är inte tillåtet att köra i naturen. Läs mer i broschyren som finns på turistinformationen eller lansstyrelsen.se.



Visit Vildmarksvägen



Mobiltäckning Tänk på att du är i fjällvärlden. Glöm inte att kolla om ditt mobilabonnemang fungerar här!



Mobile signal You're in the mountains now. Don't forget to check if your mobile carrier works here!



- Strömsund:** Hembygdsgård med Jätten Jorm, Beppe Wolgers-utställning och café. Gratis friluftsbad, 9-håls golfbana, geologisk trädgård, naturstig med fågeltorn/sjö.
- Havsnäs:** Sågbacken vattensåg och skvaltkvarn, fårprodukter.
- Alanäs:** Militär skans från 1940–1945.
- Lillviken:** Jakt, fiske, kajak och naturupplevelser.
- Lidsjöberg:** Fiske, båtuthyrning och naturupplevelser.
- Sjoutnäset:** Kapell.
- Fågelberget:** Gårdschark med viltprodukter. Vandra till Kalberget.
- Hällingsåfallet:** 43 meter högt vattenfall, vandringsled.
- Häggnäset:** Keramikverkstad, butik.
- Gäddede:** Hembygdsgård, museum, friluftsbad, fjällpark, utställning.
- Vikens kapell:** Frostvikens äldsta kapell.
- Jormvattnet:** Rida islandshäst på fjället, fiskecamp, café.
- Ankarede:** Samisk kyrkstad, sommarcafé, kapell, vandringsleder.
- Brakkåfallet:** Vattenfall från filmen Dunderklumpen.
- Stora Blåsjön:** Jakt, fiske, guideade turer. Café och restaurang.
- Korallgrottan:** Guideade turer i Sveriges längsta grotta.
- Bjurälvens naturreservat:** Vandra i skandinavians största karstlandskap. Här finns den "osynliga älven" som bitvis rinner under jord.
- Gaustafallet:** Vattenfall.
- Stekenjokkplatån:** 876 meter över havet, Vildmarksvägens högsta punkt. Samiskt kulturlandskap.
- Klimpfjäll:** Vandring, Norgefarargården, Trollstigen, Kullafallet.
- Fatmomakke:** Samisk kyrkstad, vandringsled mot Marsfjället.
- Fiskonfallet:** Vattenfall.
- Saxnäs:** Ricklundgården museum och konstresidens, Kultsjögården jakt- och fiskecentrum. Vandring till bland annat Satsfjället.
- Borgafjäll:** Samevisten, fiske, vandring, guideade turer, hantverk, arkitektur.
- Marsliden:** Nybyggaren Lars Pålsons stuga, utgångspunkt för vandring.
- Trappstegsforsen:** Vattenfall, sommarcafé.
- Stalon:** Utsiktsplats.
- Dimforsen:** Vattenfall.
- Rönnäs:** Rastplats, sagostig, "Näcken i bäcken".
- Skansholm/Malgovik:** Rastplats vid gammelsågen. Gårdsbutik med fisk och viltprodukter.
- Lövlieden:** Gårdsbutik Bergmans fisk & vilt röker och förädlar fisk och kött.
- Vilhelmina:** Kyrkstad från 1800-talet med säsongöppet museum, sameslöjd, sagostig, put and take fiske, badplats. Aktivitetsområde vid Saiva camping.
- Dorotea:** Kyrka med unika skulpturer av bland annat Carl Milles, kapell med skulpturgruppen Nattvarden av Björn Martinus, hembygdsgård, husvagnsmuseum, hantverk, vandring, jakt, fiske, kanotpaddling, björngömsle, guideade turer, konditori.
- Avaträsk:** Anna-Lisa Grundströms kulturrum, fiske.
- Ormsjö:** Guideade fisketurer, present- och heminredningsbutik.
- Högländ:** Hembygdsområde med sågverk.
- Storbäck:** Jakt, fiske, naturfotografering.
- Risbäck:** Hembygdsområde.
- Lajksjö:** Wiks lanthandel, även kallad "lilla Ullared".
- Lavsjö:** Lina Perssons fotorum, Västerbottens första kvinnliga fotograf.
- Svanaby:** Helmer Grundström-rummet, författare och poet.
- Fågelsta:** Motorsågskonst och naturstig.
- Rörström:** Historiska vandringar.
- Hoting:** Ivars Bilmuseum, travbana, forntidsutställning.
- Kyrktåsjö:** Tåsjöberget utsikt, hembygdsgård, jakt, fiske, guideade turer.
- Brattbäcken:** Tvärfallets vattenfall.
- Norråker:** Vandring, jakt, fiske, guideade turer. Storfallet vattenfall med bad och rastplats. Hemsjö, café.
- Björnvägen:** (grusväg): Renålandet vandring till Rivallen – boplatser från 1670, sommarcafé, guideade turer och gårdsbutik i Vedjeön.



- Strömsund:** Local heritage center with Jorm the Giant and Beppe Wolgers-exhibition and café. Free outdoor pool, nine-hole golf course, geologic garden, nature trail with bird tower/lake.
- Havsnäs:** Sågbacken water saw and mill, sheep products.
- Alanäs:** Military redoubt from 1940–1945.
- Lillviken:** Hunting, fishing, kayaking and outdoor activities.
- Lidsjöberg:** Fishing, boatrental and outdoor activities.
- Sjoutnäset:** Chapel.
- Fågelberget:** Farm shop with fish and local meat products. Hiking to Kalberget.
- Hällingsåfallet:** Waterfall, walking trail.
- Häggnäset:** Pottery workshop, shop.
- Gäddede:** Local heritage centre, museum, outdoor pool, geologic garden, exhibition.
- Vikens kapell:** Frostviken's oldest chapel.
- Jormvattnet:** Icelandic horse riding in the mountains, fishing, café.
- Ankarede:** Sami church town, summercafé, chapel. Hiking.
- Brakkåfallet:** Waterfall.
- Stora Blåsjön:** Hunting, fishing, guided tours. Café & restaurant.
- Korallgrottan:** Guided tours in Sweden's longest cave.
- Bjurälven nature reserve:** Hike in Scandinavia's largest karst region with the "invisible river" that flows partially underground.
- Gaustafallet:** Waterfall.
- Stekenjokk Plateau:** 876 meters. Vildmarksvägens highest point.
- Klimpfjäll:** Hiking, Norgefarargården, Trollstigen, Kullafallet.
- Fatmomakke:** Sami church town, hiking trail.
- Fiskonfallet:** Waterfall.
- Saxnäs:** Ricklundgården – a museum and art residens, Kultsjögården – hunting and fishing center. Hiking to Satsfjället.
- Borgafjäll:** Sami camp, fishing, hiking, guided tours, handicraft, architecture.
- Marsliden:** Settler Lars Pålssons cabin, hiking.
- Trappstegsforsen:** Waterfall, summercafé.
- Stalon:** Viewpoint.
- Dimforsen:** Waterfall.
- Rönnäs:** Rest area, storybook trail, "Water Sprite in the Stream".
- Skansholm/Malgovik:** Rest area. Farm shop with fish and local meat products.
- Lövlieden:** Farm shop with fish and local meat products.
- Vilhelmina:** 19th-century churchtown with seasonal museum, Sami handicraft, storybook trail, put and take fishing, bathing spot and recreational area by Saiva camping.
- Dorotea:** Unique sculptures by known artists in the church and chapel, local heritage museum, caravan museum, handicraft, hiking, hunting, fishing, canoeing, bear watching, guided tours, bakery.
- Avaträsk:** Anna-Lisa Grundström culture room, fishing.
- Ormsjö:** Guided fishing tours, gift shop and interior decoration.
- Högländ:** Local heritage museum and sawmill.
- Storbäck:** Hunting, fishing, nature photography.
- Risbäck:** Local heritage museum.
- Lajksjö:** Wiks local store with food and souvenirs.
- Lavsjö:** Lina Persson photo room, first female photographer of Västerbotten county.
- Svanaby:** Helmer Grundström room, writer and poet.
- Fågelsta:** Chainsaw art and nature trail.
- Rörström:** Historical hikes.
- Hoting:** Ivar's Car Museum, trotting/harness track, prehistoric exhibit.
- Kyrktåsjö:** Tåsjöberget viewpoint, local heritage centre, hunting, fishing, guided tours.
- Brattbäcken:** Tvärfallet's waterfall.
- Norråker:** Hiking, hunting, fishing, guided tours. Storfallet waterfall with swimming and rest area. Handicraft, café.
- Björnvägen:** (gravel road): Renålandet hiking to settlement from 1670, summercafé, guided tours, farm shop in Vedjeön.



Foto: Torbjörn Thomsen.



Foto: Gerd Sjöberg.



Foto: Åke Johansson.

Boende/Accomodation

Country code, Sweden: +46

Strömsund

Lägenheter RSMH, Backe	0624-105 55
Backe camping	0624-105 43
Sunnansjögårdens jakt och fiske	070-655 81 33
Rossön camping	070-265 34 55
Rossön FVO	076-103 49 00
Rörströmsälvens fiske och vildmarksupplevelser, Rossön	070-592 30 45

Dentas Hotell, Hoting	070-368 88 82
Hotings camping	0671-102 48
Norråkers handel	0671-300 02
Norråkers camping	072-738 02 95
Fjällsikten, Tåsjöberget	0671-200 50, 073-083 42 83
Vandrarhem, Kyrktåsjö	072-578 45 89
Betz B&B, Lövvik	070-201 04 19

Flåsjöstrands camping, Lövberga	070-657 39 64
Hotel Nordica, Strömsund	0670-61 10 00
Strömsunds camping	0670-164 10
Strömsunds vandrarhem	070-671 99 67, 070-366 11 77
Camp Chapell, Hillsand	073-920 77 79
Nordic husky farm, Vedjeön	076-826 92 56, 076-134 08 70
Wildnislleben Nordschweden, Öjarn	072-218 77 04, 073-049 05 39
Lillvikens Bed & Breakfast	073-823 46 12

Lidsjöbergs fiske & naturupplevelser	070-639 07 74, 070-561 75 13
Sjougdas jakt- och fiskecamp	073-695 74 94, 073-815 72 70
STF Vandrarhem, Björkvattnet	070-268 83 27
Fjällgården Lindahl, Björkvattnet	010-442 98 20
Pilgrimshotellet, Gäddede	0672-104 20
Gäddede camping och Stugby	0672-100 35
Korpens Öga, Jormvattnet (hotell)	072-067 22 55, 070-668 00 68
J Rocks B&B, Jormvattnet	070-615 82 97
Jormvattnets fiskecamp	0672-201 00
Jormliens fjällgård	0672-201 90
Blåsjöns fjällby	073-076 28 58
Blåsjöns fjällcamp	070-684 16 09
Camp Stora Blåsjön	0672-211 11
Hotell Stora Blåsjön	0672-210 10
Lia Ranch Vildmarkscamping, Ankarvattnet	070-621 59 28

Hotell Åsgården, Hammerdal	0644-510 10
Camp Route 45, Hammerdal	070-607 68 92, 0644-100 86
Sjöboda, Hammerdal	0644-220 02, 070-327 90 64
Sikås hotell	0644-400 54, 073-029 95 56
Fyrås Gård (Bo på lantgård)	070-605 84 54

Vilhelmina

HSC Västerbotten, Dalasjö, Vilhelmina	070-20 76 200
Wilderness Latitude, Myrkulla, Vilhelmina	+33 683 331 724
Vojmåns camping, Storseleby, Vilhelmina	076-108 34 32

Meselefors camping	076-814 18 70
Saiva camping & stugby, Vilhelmina	0940-107 60
Lundqvist stugmotell, Vilhelmina	0940-102 64
Lilla hotellet, Vilhelmina	0940-150 59
Hotell Vilhelmina	0940-554 20
STF Vilhelmina Kyrkstad	0940-398 86
River Camp Sågån, Vilhelmina	070-235 10 17
Kolgårdens camping, Vilhelmina	0940-103 04
Malgovik camping, Vilhelmina	070-398 04 93

Marsliden fjällby, Saxnäs	070-521 76 30
Marsliden camping, Saxnäs	076-114 71 13
Saxnäsgården	0940-377 00
Kultsjögården/Fiskecentrum, Saxnäs	0940-700 44
Mikabacken stugby, Saxnäs	070-301 83 71
Marsfjäll Mountain Lodge, Saxnäs	0940-700 03
Saxnäs fjällcamping	070-300 01 80

Fatmomakke camping	070-698 43 94
Fatmomakke naturcamping	070-393 49 36
HK Klimpfjäll	0940-711 80
Klimpfjäll camping	073-074 23 74
Klimpfjällsgården	0940-710 52

Dorotea

Hotell Dorotea	0942-477 80
DoroCamp Lapland, Dorotea	073-080 77 38

Borgafjäll Hotell Äventyr & Spa	0942-421 00
69 Grader Nord, Borgafjäll (hotell)	070-630 38 04
Borga Skicenter, Borgafjäll	0942-420 01
Camp Borga, Borgafjäll	0942-420 42
Borgagården, Borgafjäll	0942-420 22
Sutme stugby, Borgafjäll	070-597 40 70

Camp Tre sjöar, Rajastrand	070-389 57 08, 070-581 13 55
Rajagården, Rajastrand (vandrarhem)	070-389 57 08
Trollklintens jakt- och fiskecamp, Storbäck	070-310 04 99
Nynäs jakt- och fiskecamp, Storbäck	070-581 42 73




Foto: Torbjörn Thomsen.



Fatmomakke. Foto: Vilhelmina turistinformation.



Foto: Åke Johansson.



Respektera renen och håll avstånd Stanna gärna och titta, men gör det på behörigt avstånd och håll hundar kopplade.

Respect the reindeer and keep your distance

You are welcome to stop and look, but do so at a respectable distance and keep dogs on lead.

Foto: Omar Khaled Norrijarka.

Välkommen ut i naturen!

Allemansrätten är en unik möjlighet för oss alla att röra oss fritt i naturen. En bra tumregel är "Inte störa – inte förstöra".

Tända en eld – du får göra upp en eld i naturen under säkra förhållanden. Vid torka kan det vara eldningsförbud.

Du får plocka blommor, bär och svamp, men tänk att vissa växter är fridlysta. Du får inte bryta grenar från levande träd.

Welcome to the nature!

The Right of Public Access is a unique opportunity for everyone to move freely in nature. A good rule of thumb is: "Don't disturb – don't ruin!"

Lighting a fire – you may make a fire in the outdoors under safe conditions. If there is a drought, fires might be prohibited.

You can pick flowers, berries and mushrooms, but be aware that some plants are protected and may not be picked. You cannot break branches from living trees.

Ta med skräpet! All nedskräpning är förbjuden. Krossat glas, burkar, plast, fiskelinor, engångsgrillar och annat skräp kan skada någon.

Camping/tält Du får tälta eller övernatta i husvagn och husbil någon enstaka natt. Latrinstömning är inte tillåtet i naturen.

Ta med hunden men för att skydda vilda djur och fåglar måste du ha full koll på din hund! Det innebär koppel.

Take your refuse with you! Littering is strictly prohibited. Broken glass, cans, plastic, fishing lines, disposable barbecues and other refuse could hurt someone.

Camping/tents You can set up a tent or sleep in a caravan or motorhome for one night. It is strictly forbidden to empty a chemical toilet in the countryside.

Dogs are permitted, but make sure you have your dog under control at all times to protect wild animals and birds! That means on leash.



Kyrkstan i centrala Vilhelmina. Foto: Vilhelmina kommun.

Turistinformationer

Strömsund turistinformation, Ramselevägen 6, 833 24 Strömsund
+46 670 164 00 • turistinformation@stromsund.se • www.stromsund.se/turism


Gäddede turistinformation, Storgatan 40, 833 61 Gäddede
+46 672 105 00 • gaddede.turistinformation@stromsund.se • www.stromsund.se/turism

Vilhelmina turistinformation, Tingsgatan 1, 912 33 Vilhelmina
+46 940 398 86 • turist@vilhelmina.se • www.visitvilhelmina.com

Dorotea turistinformation, Storgatan 40, 917 32 Dorotea
+46 942 140 63 • turism@dorotea.se • www.lapplandssydport.se

www.vildmarksvagen.se

Layout och karta: Strömsund turism • Tryck: Daus tryckeri, Östersund 2022.



Dorotea. Foto: Torbjörn Thomsen.